LK
04951
gk
000
od

Repetitie-Atlas II

NEDERLAND EN DE OVERZEESE GEWESTEN

DOOR

F. M. GESCHER
LERAAR AARDRIJKSKUNDE M.O.

H. J. DIEBEN — WASSENAAR

5325

LK

REPETITIE-ATLAS II

NEDERLAND
EN DE
OVERZEESE GEWESTEN

DOOR

F. M. GESCHER

LERAAR AARDRIJKSKUNDE M.O.

H. J. DIEBEN — WASSENAAR

1
2
3
4
5
6
7
8
9
10
11
12
13
14
15
16
17
18
19
20
21
22
23
24
25
26
27
28
29
30
31
32
33
34
35
36
37
38
39
40
41
42
43
44
45
46
47
48
49
50
51
52
53
54
55
56
57
58
59
60
61
62
63
64
65
66
67
68
69
70
71
72
73
74
75
76
77
78
79
80
81
82
83
84
85
86
87
88
89
90
91
92
93
94
95
96
97
98
99
100
101
102
103
104
105
106
107
108
109
110
111
112
113
114
115
116
117
118
119
120
121
122

Kaart 1. Grenzen - Kusten - Omgeving.

Nederland: 33.000 km²., 8.4 mill. inw., 255 per km². - Europa: 10 mill. km². = 300 × Nederland.

Begrenzing.

1. Noordzee (vlakzee).
2. W. Vlaanderen.
3. O. Vlaanderen.
4. Antwerpen.
5. Limburg. } mijnbouw- en industrieprovincies.
6. Luik.
7. Rijnprovincie.
8. Westfalen.
9. Hannover.

Zeegaten, enz.

10. Dollart (vroeger groter).
11. Wester-Eems (Emden).
12. Lauwerszee(vroeger groter).
13. Friese gat.
14. Vlie.
15. Waddenzee.
16. IJselmeer (vroeger groter).
17. Schulpegat. } Voornaamste scheepvaartweg van Noordzee naar Waddenzee en IJselmeer.
18. Marsdiep.
19. Tesselstroom.
20. Haringvliet.
21. Hollands Diep.
22. Grevelingen.
23. Krammer.
24. Volkerak.
25. Ooster-Schelde.
26. Wester-Schelde.
27. Wielingen (Antwerpen).

Duinen, op of in:

28. Zeeuws Vlaanderen.
29. Walcheren.
30. Schouwen.
31. Goeree.
32. Voorne.
33. Zuid-Holland.
34. N. Holland (60 M. + AP).
35. Tessel.
36. Vlieland.
37. Terschelling.
38. Ameland.
39. Schiermonnikoog.
40. Rottum.

Havens, enz.

41. Rotterdam.
42. Nieuwe Waterweg (open kanaal).
43. Hoek van Holland.
44. Amsterdam.
45. Noordzeekanaal (sluizenkanaal).
46. IJmuiden (grootste sluis van Europa).
47. N. Hollands kanaal.
48. Den Helder.
49. Harlingen.
50. Eemskanaal.
51. Delfzijl.
52. Vlissingen.
53. Kanaal door Walcheren.
54. Kanaal door Z. Beveland (voor Antwerpen).
55. Dordrecht (zeehaven).

Overvaarten naar Engeland.

56. Vlissingen—Harwich.
57. Rotterdam—Londen.
58. H. v. Holland—Harwich.
59. Harlingen—Hull.

Badplaatsen.

60. Westterschelling.
61. Zandvoort.
62. Noordwijk aan Zee.
63. Katwijk aan Zee.
64. Scheveningen.
65. Domburg.

Dijken en hoofden.

66. Westkapelse zeedijk.
67. Delflandse hoofden.
68. Hondsbossche en Pettemer zeewering.
69. Zijpe-polder.

IJselmeer.

70. Afsluitdijk met uitwateringsen schutsluizen.
71. Zurig.
72. Wieringen.
73. Wieringermeerpolder.
74. Marken.
75. Urk.
76. Schokland.
77. 't Gooi.
78. Dijk ter bescherming van de Gelderse Vallei.
79. Hoge gronden van de Veluwe.
80. Kampereiland (door kaden omringd).
81. Punt van Vollenhove.
82. Gaasterland.
83. Oude Mirdumerklif.
84. Mirnser klif.
85. Rode klif.

Dode steden.

86. Medemblik.
87. Enkhuizen.
88. Hoorn.
89. Harderwijk.
90. Stavoren.
91. Grind, vroeger 'n eilandje in de Waddenzee.

Lichtschepen.

92. Terschellingerbank voor...
93. Haaks voor...
94. Maas voor...
95. Schouwenbank voor...
96. Noordhinder voor...

Omgeving.

97. Gent.
98. Kanaal van Gent naar Terneuzen.
99. Antwerpen.
100. Schelde (estuarium).
101. Brussel.
102. Kanaal van Luik naar Maastricht.
103. Albert-kanaal.
104. Kempense kanalen.
105. Z. Willemsvaart.
106. Maas.
107. Luik.
108. Aken.
109. Rijn.
110. Keulen.
111. Solingen.
112. Wuppertal.
113. Dusseldorf.
114. Gladbach-Rheydt.
115. Krefeld.
116. Duisburg-Ruhrort.
117. Mühlheim.
118. Essen.
119. Gelsenkirchen.
120. Hamborn.
121. Eems.
122. Emden.

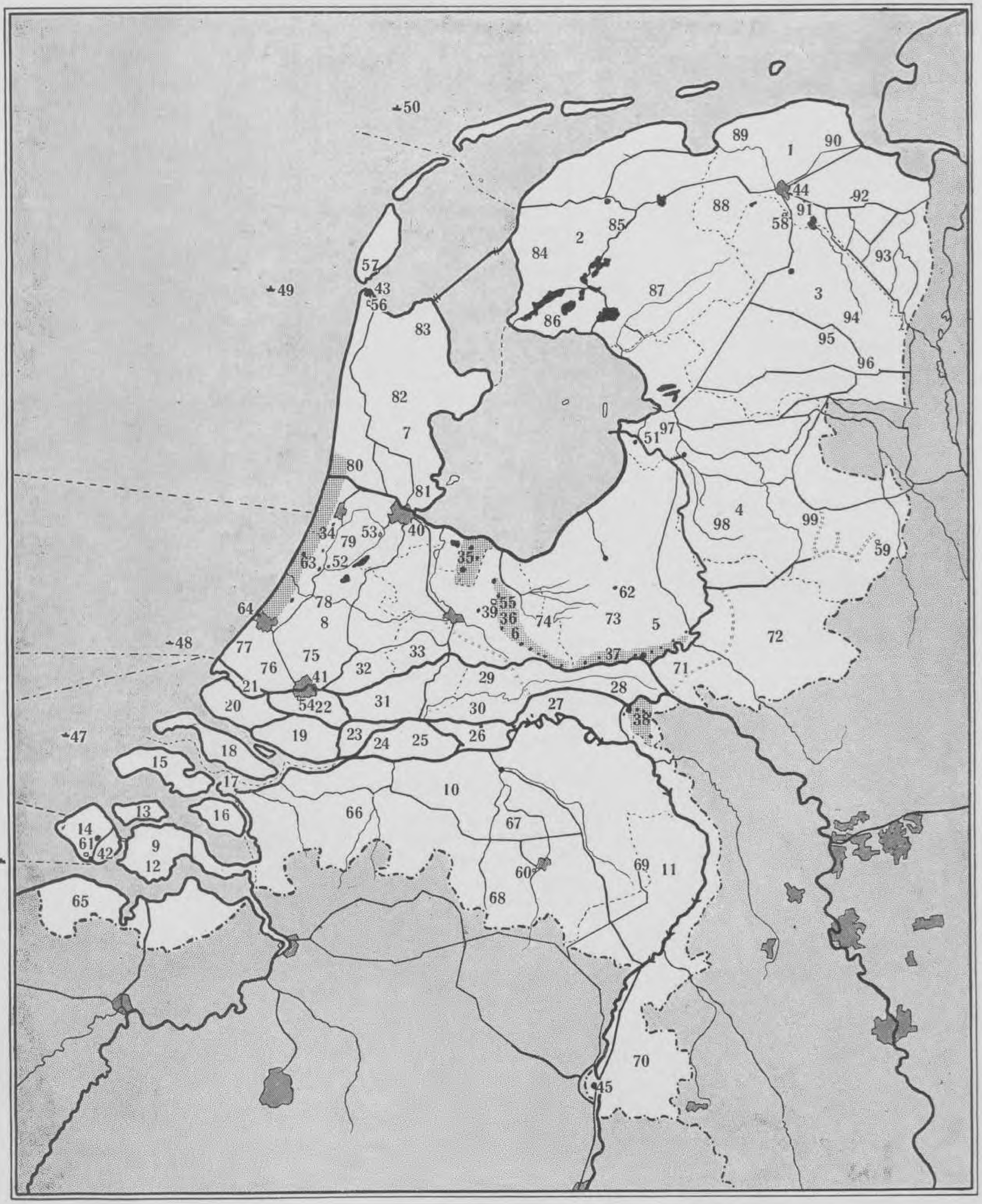

50
49
48
47
46
89
1
90
44
92
88
91
58
85
2
84
93
57
43
56
87
3
94
86
83
95
96
82
97
51
7
80
81
4
98
99
34
79
53
40
59
63
52
35
62
64
78
55
39
36
74
73
5
8
6
72
77
75
33
37
76
41
32
71
21
29
28
20
54
22
31
30
27
38
19
23
24
25
26
18
15
17
10
13
16
66
14
67
61
42
9
12
60
69
11
65
68
70
45

Kaart 2. Eilanden - Landstreken, enz.

1—11. De namen der provincies met hoofdsteden (aanwijzen).

Zeeuwse eilanden.

12. Z. Beveland.
13. N. Beveland.
14. Walcheren.
15. Schouwen-Duiveland.
16. Tolen.
17. St. Filipsland.

Z.-Hollandse eilanden.

18. Goeree en Overflakkee.
19. Hoekse Waard met Beierland.
20. Voorne-Putten.
21. Rozenburg.
22. IJselmonde.
23. Eiland van Dordrecht.

Eilanden tussen de grote rivieren.

24. Biesbosch.
25. Land van Altena.
26. Bommelerwaard (met Zaltbommel).
27. Land van Maas en Waal.
28. Over-Betuwe.
29. Neder-Betuwe.
30. Tielerwaard.
31. Alblasserwaard.
32. Krimpenerwaard.
33. Loopikerwaard.

Streken met Villadorpen.

34. De duinen van den Haag tot voorbij Haarlem (Wassenaar, Bloemendaal).
35. 't Gooi (Hilversum, Laren, Bussum).
36. de Stichtse heuvelrij (Baarn, Soest, de Bilt, Zeist, Doorn).
37. De Veluwezoom van Wageningen tot Dieren (Oosterbeek, Velp).
38. 't Rijk van Nijmegen (Ubbergen, Beek, Berg-en-Dal).

Meteorologische dienst.

39. Kon. Ned. Met. Inst. in de Bilt.
40. Amsterdam.
41. Rotterdam.
    } Filiaalinrichtingen voor de scheepvaart.
42. Vlissingen.
43. den Helder.
44. Groningen.
45. Maastricht.
    } Hoofdstations op de vier uithoeken van 't land.
46. Noordhinder.
47. Schouwenbank.
48. Maas.
49. Haaks.
50. Terschellingerbank.
    } De lichtschepen zenden ook weerberichten naar de Bilt.
51. Kampen: minste neerslag (596 mM.).
52. Leeghwater: meeste neerslag (828 mM.).

Vliegvelden.

53. Schiphol.
54. Waalhaven.
55. Soesterberg (mil.).
56. de Kooi (marine).
57. de Mok (marine).
    } deze hebben eigen meteorologische diensten.
58. Eelde.
59. Twente.
60. Eindhoven.
61. Vlissingen.

Radiostations.

62. Radio-Assel (Kootwijk).
63. Noordwijkerhout.
64. Scheveningen.

Landstreken.

65. Zeeuws-Vlaanderen.
66. Baronie van Breda.
67. Meierij van den Bosch.
68. de Kempen.
69. de Peel.
70. Z. Limburg.
71. de Lijmers.
72. de Graafschap (Achterhoek).
73. Veluwe.
74. Gelderse Vallei.
75. Schieland.
76. Delfland.
77. Westland.
78. Rijnland.
79. Haarlemmermeer.
80. Kennemerland.
81. Waterland.
82. West-Friesland.
83. Wieringermeer.
84. Westergoo.
85. Oostergoo.
86. Gaasterland.
87. Zevenwouden.
88. Westerkwartier.
89. Hunsingoo.
90. Fivelingoo.
91. Goorecht.
92. Oldambt.
93. Westerwolde.
94. de Hondsrug.
95. Ellertsveld.
96. Zuidenveld.
97. Polder Mastenbroek.
98. Salland.
99. Twente.

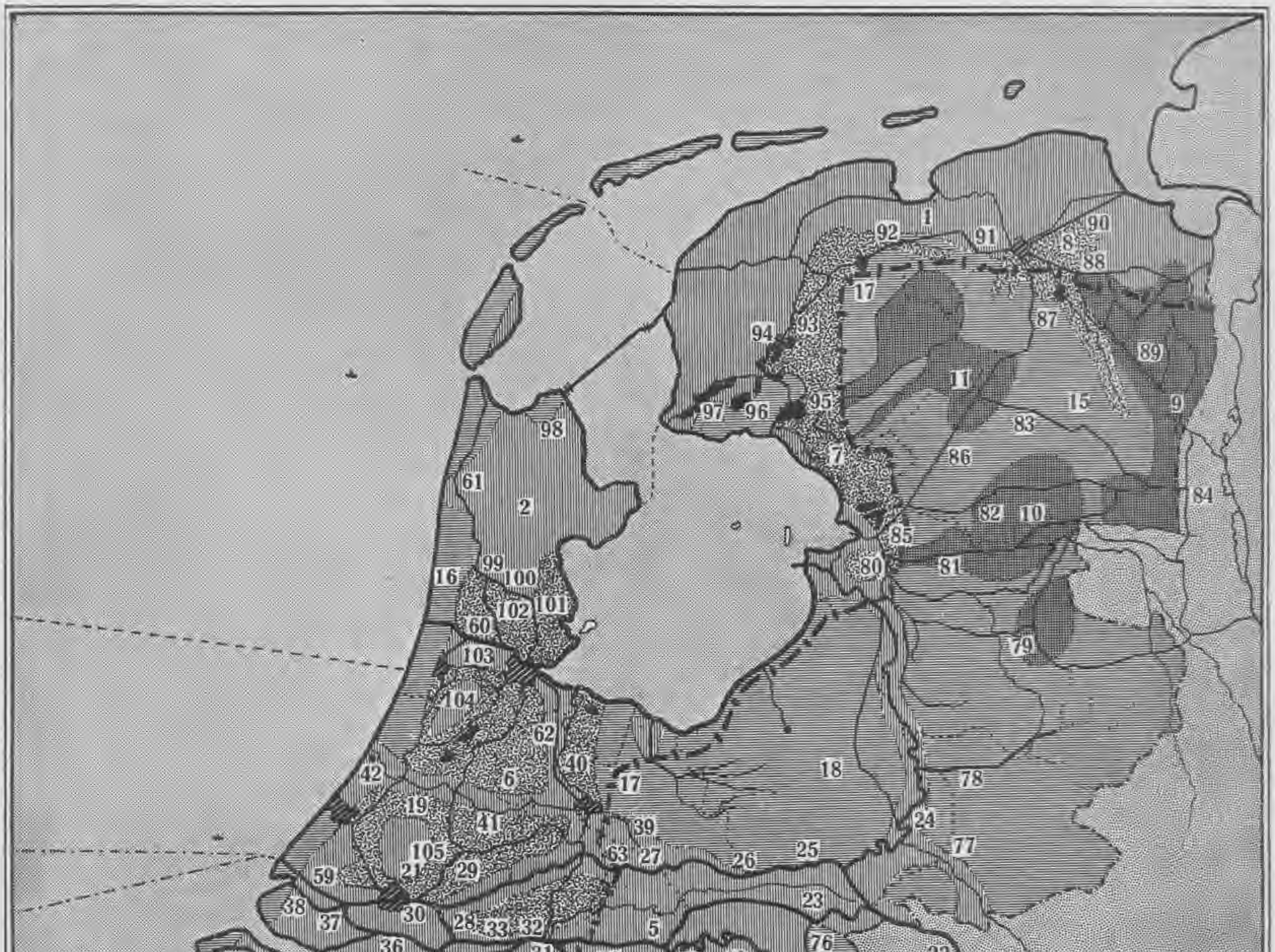

1
92
91
90
8
88
17
87
94
93
89
11
15
9
97
96
95
98
83
7
86
61
2
84
82
10
85
80
81
16
99
100
102
101
60
79
103
104
62
40
42
6
17
18
78
19
41
39
24
105
63
27
26
25
77
59
21
29
38
37
30
28
33
32
5
23
36
76
22
35
34
31
51
50
75
46
74
49
52
45
3
4
53
48
47
73
64
14
65
58
3
57
12
55
56
17
54
72
66
71
70
44
67
13
69
20
68
43

Kaart 3. Natuurlijke Landschappen - Wateren.

Natuurlijke Landschappen.

1. Gronings-Fries zeekleigebied.
2. Zeekleigebied van West-Friesland.
3. Zeekleigebied van de Z. Hollandse en Zeeuwse eilanden (+ Zeeuws-Vlaanderen).
4. Zeekleigebied van West-N. Brabant.
5. Rivierklei-eilanden tussen de grote rivieren.
6. Utrechts-Hollands laagveengebied.
7. Fries-Overijsels laagveengebied.
8. Gronings laagveengebied.
9. Gronings-Drents hoogveengebied.
10. Drents-Overijsels hoogveengebied.
11. Drents-Fries hoogveengebied.
12. de Peel.
13. 't Löss-landschap van Z. Limburg.
14. 't Zuidelijk diluvium.
15. 't Skandinavisch diluvium.
16. De duinen en geestgronden, die zich op de Waddeneilanden voortzetten.

De afwatering.

17. *De 1 M + A P-lijn*, die de scheiding vormt tussen:
18. *Hoog-Nederland* met 'n natuurlijke en
19. *Laag-Nederland* met 'n kunstmatige afwatering.
20. Drie-landenpunt bij Vaals, 322 M. + A P, hoogste punt van Nederland.
21. Prins-Alexander-polder, bijna 6 M — A P., laagste punt van Nederland.

Onze grote rivieren.

22. Rijn.
23. Waal ($^2/_3$ van 't Rijn-water).
24. IJsel ($^1/_9$ van 't Rijn-water).
25. Beneden-Rijn.
26. Grebbedijk voor de Gelderse Vallei.
27. Lek.
28. Noord.
29. Hollandse IJsel.
30. Nieuwe Maas.
31. Vroegere samenvloeiing van Waal en Maas bij Loevestein.
32. Merwede.
33. Nieuwe-Merwede.
34. Beneden-Merwede.
35. Dordse Kil.
36. Oude Maas.
37. Botlek.
38. Brielse Maas.

Rivieren.

39. Kromme Rijn } Oude Rijnarmen.
40. Vecht. } Oude Rijnarmen.
41. Oude Rijn. } Oude Rijnarmen.
42. Katwijk.
43. Maas.
44. Roer (Roermond).
45. Niers.
46. Traverse van de Beerse Maas.
47. de A.
48. Dommel.
49. Dieze.
50. Afgesloten Maasarm.
51. Bergse Maas.
52. Amer.
53. Hollands Diep.
54. Schelde.
55. Wester-Schelde.

Kanalen.

56. Kanaal van Gent-Terneuzen.
57. Kanaal door Z. Beveland.
58. Kanaal door Walcheren.
59. Nieuwe Waterweg.
60. Noordzeekanaal.
61. N. Hollands-kanaal.
62. Merwede-kanaal.
63. Ontworpen kanaal Amsterdam—Rijn.
64. Wilhelminakanaal.
65. Z. Willemsvaart.
66. Kanaal van Wessem—Nederweert.
67. Juliana-kanaal.
68. Kanaal Luik—Maastricht.
69. Albert-kanaal.
70. Stuw te Linne.
71. Stuw bij Roermond.
72. Stuw te Belfeld.
73. Stuw te Afferden.
74. Stuw te Grave.
75. Stuw te Lith.
76. Maas—Waal kanaal.
77. Rijn—Twente kanaal.
78. Tak van Zutfen naar Twente.
79. Overijselse kanalen.
80. Zwarte Water.
81. Dedemsvaart.
82. Hoogeveense vaart.
83. Oranje-kanaal.
84. Süd-Nord-Kanal.
85. Meppeler diep.
86. Drentse Hoofdvaart.
87. N. Willemskanaal.
88. Winschoterdiep.
89. Stadskanaal.
90. Eemskanaal.
91. Hoendiep.
92. Kolonelsdiep.
93. Scheepvaartweg naar Lemmer.

Meren in Friesland.

94. Sneeker Meer.
95. Tjeuke Meer.
96. Sloter Meer.
97. Fluesen.

Droogmakerijen.

98. Wieringermeer.
99. Schermer.
100. Beemster.
101. Purmer.
102. Wormer.
103. IJ-polder.
104. Haarlemmermeer.
105. Zuid-plaspolder en Alexanderpolder.

6
19
56
53
54
21
48
22
55
47
25
26
46
49
63
5
1
23
57
64
24
50
60
27
45
14
13
10
65
12
62
61
51
66
68
4
28
3
43
67
52
29
31
44
11
30
18
41
58
59
42
16
2
8
40
17
71
35
70
36
69
37
9
38
34
7
39
32
72
73
74
75
33
15
20

Kaart 4. Steden met bevolking*.

Steden boven 100.000 inw.

1. Amsterdam (780).
2. Rotterdam (595).
3. den Haag (480).
4. Utrecht (160).
5. Haarlem (130).
6. Groningen (115).
7. Eindhoven (100).

Steden tussen 50.000 en 100.000 inw.

8. Nijmegen (90).
9. Tilburg (87).
10. Enschede (87).
11. Arnhem (84).
12. Leiden (73).
13. Apeldoorn (67).
14. Hilversum (67).
15. Maastricht (65).
16. Schiedam (61).
17. Dordrecht (60).
18. Delft (53).
19. Leeuwarden (52).
20. Heerlen (50).

Steden tussen 20.000 en 50.000 inw.

21. Heerenveen.
22. Emmen.
23. Almelo.
24. Hengelo (O.).
25. Kampen.
26. Zwolle.
27. Deventer.
28. Zutfen.
29. Ede.
30. Renkum.
31. Rheden.
32. Venlo.
33. Kerkrade.
34. Helmond.
35. den Bosch.
36. Breda.
37. Roosendaal.
38. Bergen op Zoom.
39. Vlissingen.
40. Ridderkerk.
41. Hillegersberg.
42. Vlaardingen.
43. Voorburg.
44. Gouda.
45. Haarlemmermeer (met Hoofddorp).
46. Velzen.
47. Alkmaar.
48. den Helder.
49. Zaandam.
50. Bussum.
51. Amersfoort.
52. Zeist.

Plaatsen tussen 15.000 en 20.000 inw.

53. Onstwedde.
54. Assen.
55. Hoogeveen.
56. Sneek.
57. Losser.
58. Winterswijk.
59. Doetinchem.
60. Ermelo.
61. Soest.
62. Zuilen.
63. Bloemendaal.
64. Heemstede.
65. Katwijk.
66. Wassenaar.
67. Rijswijk.
68. Alfen aan de Rijn.
69. Middelburg.
70. Oosterhout.
71. Oss.
72. Weert.
73. Roermond.
74. Sittard.
75. Brunssum.

* Naar de toestand op 1 Jan. 1935 (afgerond). De cijfers tussen haakjes ( ) geven 't aantal inwoners aan in duizendtallen.

75
18
76
21
81
80
79
77
78
84
82
83
85
45
35
12
11
9
28
10
59
60
32
56
58
57
38A
13
55
54
53
52
51
50
69
61
28
38
37
29
23
62
34
33
46
47
48
44
49
39
36
7
8
22
42
6
63
66
67
25
74
26
24
40
29
27
70
71
41
73
68
14
72
20
43
17
16
15
64
5
31
19
4
65
30
3
1
2

Kaart 5. Landbouw en Veeteelt.

Oudere gronden.

1. N. Rand Leisteenplateau.
2. Epen (carboon a. d. oppervlakte).
3. Krijt in de Z. Limburgse dalen.
4. Tertiair zand, de bruinkool bedekkend.
5. Klei van Tegelen.
6. Secundaire en tertiaire gronden ten O. van Winterswijk.

Landbouw.

7. Wageningen (landbouwhogeschool).
8. Arnhem (Ned. Heide Maatschappij).
9. Frederiksoord. } Koloniën van Weldadigheid.
10. Willemsoord. } Koloniën van Weldadigheid.
11. Wilhelminaoord. } Koloniën van Weldadigheid.
12. Veenhuizen. } Strafkoloniën.
13. Ommerschans. } Strafkoloniën.
14. Rips. } Nieuwe ontginningsdorpen.
15. IJsselsteijn. } Nieuwe ontginningsdorpen.
16. de Peel met Deurne (turfstrooiselfabriek).

Landbouwprovincies.

17. Zeeland (61%) } Zeeklei.
18. Groningen. } Zeeklei.
19. Limburg (löss).

Bosbouw.

20. Zeeland. } minste bos.
21. Groningen. } minste bos.
22. Gelderland (meeste bos).
23. Houtvesterij Kootwijk.
24. Biesbosch (griendcultuur).
25. Sliedrecht. } Vlechtindustrie.
26. Werkendam. } Vlechtindustrie.
27. Geertruidenberg. } Vlechtindustrie.

Veeteelt.

28. Oud veeteeltgebied (laagveen).
29. Jong veeteeltgebied (diluvium).
30. Maastricht (botermijn).
31. Roermond (eiermijn).

Kaasmarkten.

32. Alkmaar.
33. Woerden.
34. Bodegraven.
35. Leeuwarden.
36. Gouda.
37. Utrecht.
38. Leiden.

38a. Purmerend.

Exportslachterijen.

39. Rotterdam.
40. Oss.
41. Boxmeer.
42. Winterswijk.
43. Vlissingen. } Vleesuitvoer.
44. H. v. Holland. } Vleesuitvoer.
45. Harlingen. } Vleesuitvoer.

Tuinbouwgebieden.

46. Westland.
47. Loosduinen.
48. Poeldijk.
49. Naaldwijk.
50. de Geestgronden.
51. Sassenheim. } Bloembollen.
52. Lisse. } Bloembollen.
53. Hillegom. } Bloembollen.
54. Haarlem. } Bloembollen.
55. Bloemendaal. } Bloembollen.
56. Kennemerland.
57. Beverwijk.
58. Uitgeest.
59. de Langendijk.
60. de Streek.
61. Aalsmeer.
62. Boskoop.
63. de Betuwe.
64. Venlo.
65. Z. Limburg.

Conservenfabrieken.

66. Elst.
67. Tiel.
68. Breda.
69. Leiden.

Landbouwindustrie.

70. West N. Brabant (bietsuiker).
71. Zevenbergen. } Suikerfabrieken.
72. Roosendaal. } Suikerfabrieken.
73. Breda. } Suikerfabrieken.
74. Puttershoek. } Suikerfabrieken.
75. Zeeklei van Groningen.
76. Groningen (suikerfabriek).
77. Dalgronden van Groningen.
78. Stadskanaal. } Aardappelmeel- en Strokartonfabrieken.
79. O. en N. Pekela. } Aardappelmeel- en Strokartonfabrieken.
80. Veendam en Wildervank. } Aardappelmeel- en Strokartonfabrieken.
81. Hoogezand en Sappemeer. } Aardappelmeel- en Strokartonfabrieken.
82. Dalgronden van Drente.
83. Emmer Compascuum.
84. Nieuw Buinen.
85. Klazinaveen (turfstrooiselfabriek).

54
53
52
50
51
48
47
45
46
49
56
57
55
20
17
12
18
16
14
15
8
19
6
13
7
9
44
43
41
42
40
37
39
38
24
30
31
23
36
32
33
34
22
21
29
35
28
25
26
10
27
11
4
62
60
5
61
3
2
58
59
1

Kaart 6. Mijnbouw en Industrie.

Mijnbouw.

1. Z. Limburg: steenkool in ontginning.
2. Heerlen. } Ontginningszetels.
3. Kerkrade.
4. Geleen.
5. Bruinkoolvelden.
6. Zouthorst van Twente.
7. Boekelo. } Ontginningszetels.
8. Hengelo (O.).

Steenkool op bereikbare diepte
(tot 1200 M.)

9. Winterswijk.
10. Peelhorst.
11. Vlodrop.

Industriegebieden.

12. TWENTE (katoen).
13. Enschede.
14. Hengelo (Stork).
15. Oldenzaal.
16. Borne.
17. Almelo.
18. Rijsen (jute).
19. Goor.
20. Friezenveen (wol).
21. DE MEIERIJ.
22. Tilburg (wol).
23. den Bosch.
24. Oss.
25. Helmond.
26. Geldrop.
27. Valkenswaard.
28. Eindhoven (Philips).
29. Best (Bata).
30. DE LANGSTRAAT (leer- en schoenind.).
31. Waalwijk.
32. WEST-N. BRABANT.
33. Breda.
34. Roosendaal.
35. Bergen op Zoom.
36. Zevenbergen.
37. Industriegebied langs de NOORD en NIEUWE MAAS.
38. Dordrecht.
39. Zwijndrecht.
40. Ridderkerk.
41. Rotterdam.
42. Vlaardingen.
43. Maassluis.
44. Delft (Calvé).
45. Industriegebied langs 't NOORDZEE-KANAAL.
46. Haarlem (Figee).
47. IJmuiden.
48. Velzen (hoogovens).
49. Amsterdam (Werkspoor).
50. DE ZAANSTREEK.
51. Zaandam.
52. Koog a/d Zaan.
53. Wormerveer.
54. Krommenie.
55. GRONINGER DALGRONDEN.
56. Veendam (aardappelmeel).
57. Oude Pekela (strokarton).
58. Z. LIMBURG.
59. Maastricht.
60. Treebeek (tricotage).
61. Staatsmijn Emma (bijprodukten uit steenkoolteer).
62. Staatsmijn Maurits (stikstof en ammoniak).

1
2
3
4
5
6
7
8
9
10
11
12
13
14
15
16
17
18
19
20
21
22
23
24
25
26
27
28
29
30
31
32
33
34
35
36
37
38
39
40
41
42
43
44
45
46
47
48
49
50
51
52
53
54
55
56
57
58
59
60
61
62
63
64
65
66
67
68
69
70
71
72
73
74
75
76
77
78
79
80
81
82
83
84
85
86
87
88
89
90
91
92
93
94
95
96
97
98
99
100
101
102
103

Kaart 7. Handel en verkeer.

Havens.

1. Amsterdam.
2. Pampus.
3. N. Hollands kanaal.
4. den Helder.
5. Noordzeekanaal.
6. IJmuiden.
7. Route Mij. Nederland.
8. Rotterdam.
9. Nieuwe Waterweg.
10. H. v. Holland.
11. Route R'damse Lloyd.
12. Rotterdam—Londen.
13. H. v. Holland—Harwich.
14. Vlissingen.
15. Vlissingen—Harwich.
16. Harlingen.
17. Harlingen—Hull.
18. Delfzijl.
19. Dordrecht.

Verbinding R'dam—A'dam.

20. Amstel.
21. Drecht.
22. Aar.
23. Gouwe.
24. Hollandse IJsel.
25. Nieuwe Maas.
26. Schie.
27. Vliet.
28. Zijl.
29. Ringvaart v. d. Haarlemmermeer.
30. Spaarne.
31. Nieuwe Meer.

Verbinding A'dam-Rijn.

32. Merwede kanaal.
33. Vaartse Rijn.
34. Zederikkanaal.
35. Utrecht—Rijnkanaal (in aanleg).

Overige kanalen.

36. Scheepvaartweg Lemmer—Groningen.
37. Kolonelsdiep.
38. Hoendiep.
39. Eemskanaal.
40. Winschoterdiep.
41. Stadskanaal.
42. N. Willemskanaal.
43. Drentse Hoofddiep.
44. Oranje-kanaal.
45. Hoogeveense vaart.
46. Verlengde Hoogeveense vaart.
47. Süd-Nord kanaal.
48. Meppelerdiep.
49. Dedemsvaart.
50. Overijselse kanalen.
51. IJsel.
52. Twente-Rijnkanaal.
53. Maas-Waalkanaal.
54. Maas.
55. Juliana-kanaal.
56. Kanaal van Wessem naar Nederweert.
57. Zuidwillemsvaart.
58. Wilhelminakanaal.
59. Bergse Maas.
60. Kanaal door Z. Beveland.
61. Kanaal door Walcheren.
62. Kanaal Gent—Terneuzen.
63. Schelde.
64. Wester-Schelde.

Internationale spoorwegverbindingen.

MITROPA.

65. Vlissingen.
66. Roosendaal.
67. Breda.
68. Tilburg.
69. den Bosch.
70. Nijmegen.
71. Arnhem.
72. Zutfen.
73. Hengelo (O.).
74. Oldenzaal.
75. naar Hamburg, Berlijn en Midden-Duitsland.
76. H. v. Holland.
77. Rotterdam.
78. Gouda.
79. Aansluitende tak van den Haag.
80. Utrecht.
81. Amersfoort.
82. Aansluitende tak van A'dam.
83. Deventer.
84. Almelo, aansluiting naar Hengelo, Hamburg en Berlijn.

ETOILE DU NORD.

85. Amsterdam.
86. Haarlem.
87. den Haag.
88. Rotterdam.
89. Roosendaal.
90. Antwerpen.
91. Brussel.
92. naar Parijs.

RHEINGOLD

vanuit Amsterdam en Hoek van Holland over:

93. Utrecht.
94. Arnhem.
95. Zevenaar.
96. Keulen.
97. naar Basel, Zwitserland en Italië.

EDELWEISZ

vanuit A'dam over:

98. Utrecht.
99. den Bosch.
100. Eindhoven.
101. Roermond.
102. Maastricht.
103. Luik, verder naar Luxemburg en Basel.

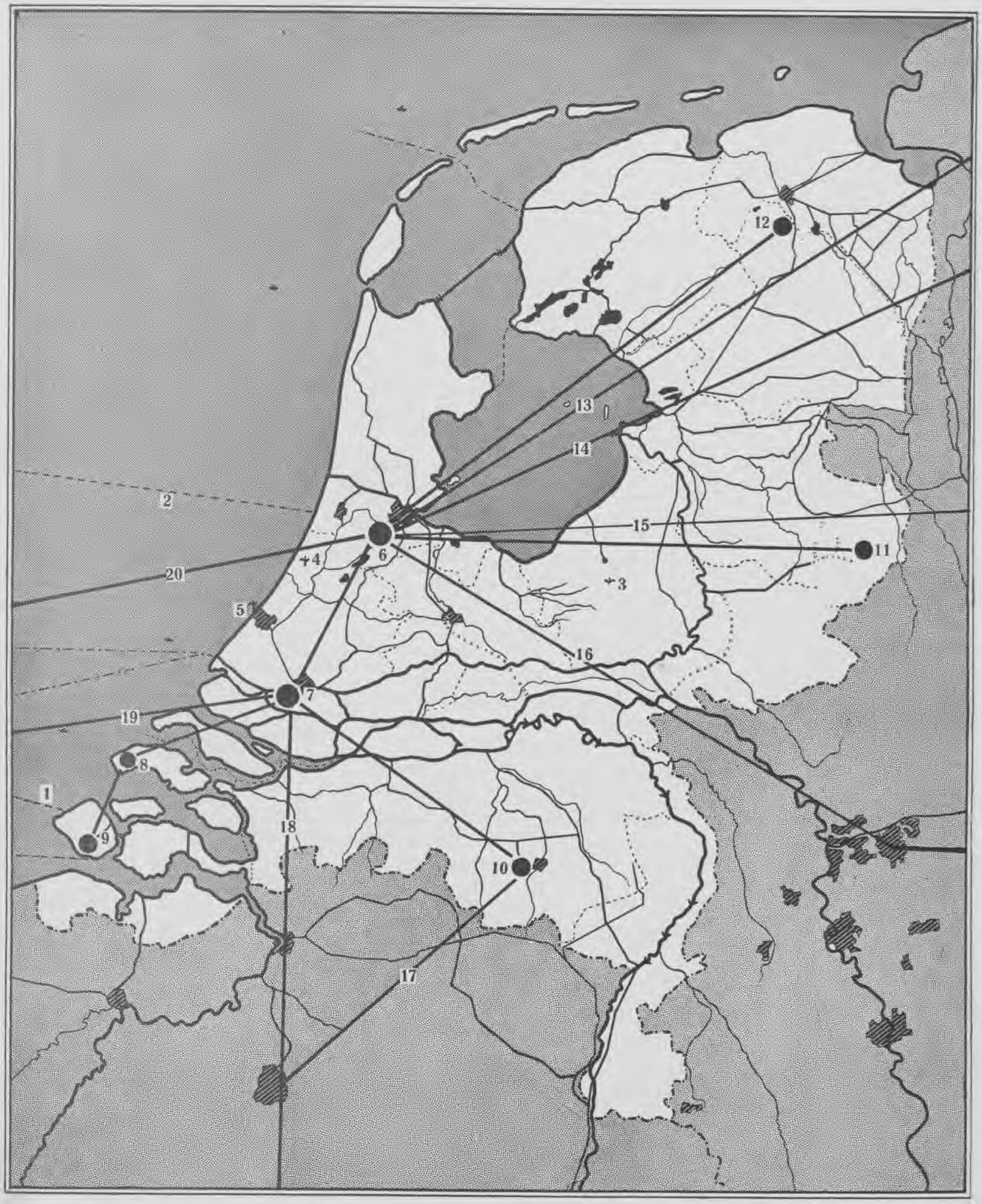

1
2
3
4
5
6
7
8
9
10
11
12
13
14
15
16
17
18
19
20

Kaart 8. Berichtenverkeer en Luchtvaart.

Berichtenverkeer.

1. Telefoonkabel Domburg—Aldeburgh.
2. Telegraafkabel Zandvoort—Lowestoft.
3. Radio Kootwijk—Bandoeng (Malabar).
4. Ontvangstation Noordwijkerhout.
5. Radio Scheveningen.

Vliegvelden.

6. Schiphol } Internationale luchthavens.
7. Waalhaven } Internationale luchthavens.
8. Haamstede.
9. Vlissingen.
10. Eindhoven.
11. Twente.
12. Eelde (Groningen).

Internationale luchtlijnen.

13. Amsterdam—Kopenhagen—Malmö.
14. Amsterdam—Hamburg.
15. Amsterdam—Berlijn.
16. Amsterdam—Essen—Halle (Leipzig); begin van de route A'dam—Batavia, 2 × per week.
17. Eindhoven—Brussel.
18. A'dam—R'dam—Brussel—Parijs; begin van de route A'dam—Batavia bij slecht weer op de vorige route.
19. Rotterdam—Londen.
20. Amsterdam—Londen.

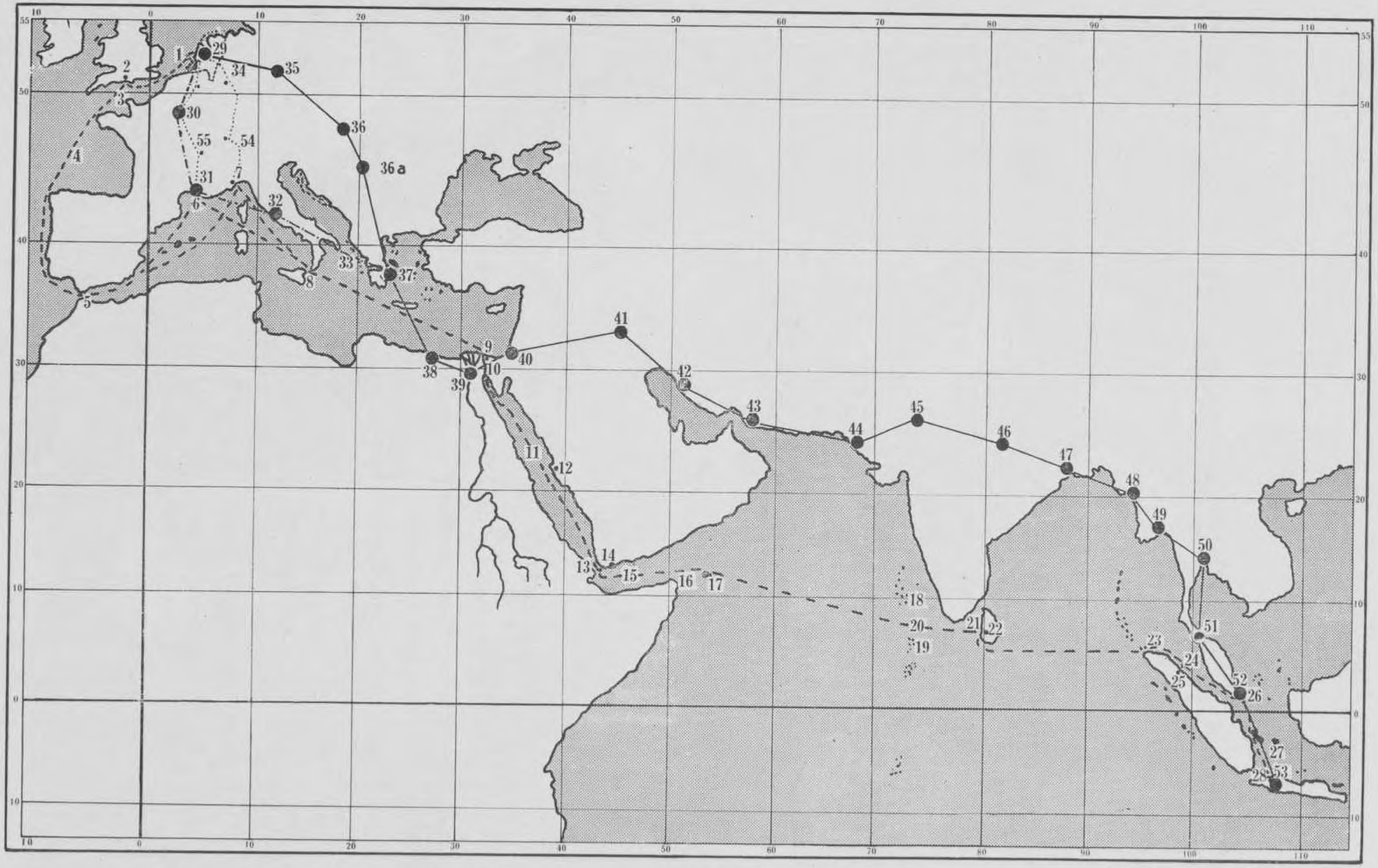

········· MAILTREIN — — — — SCHEEPVAARTROUTE ●———● VLIEGROUTE ●-·-·-·-● VLIEGROUTE BIJ ONGUNSTIG WEER OP DE HOOFDROUTE

Kaart 9. Verbindingen met Indië.

Route Mij. Nederland en R'damse Lloyd.

(De ene week vanaf Amsterdam, andere week vanaf Rotterdam).

1. Noordzee.
2. Southampton (bunkerhaven).
3. 't Kanaal.
4. Golf van Biskaje.
5. Straat van Gibraltar.
6. Marseille (mailhaven R'damse Lloyd).
7. Genua (mailhaven Mij. Nederland).
8. Straat van Messina.
9. Port Said.
10. Suez-kanaal, uitkomend in de Golf van Suez.
11. Rode Zee.
12. Dzjidda (aanloophaven der vrachtboten voor Mekkagangers).
13. Straat Bab el Mandeb met Perim (Br.).
14. Aden (Br.).
15. Golf van Aden.
16. Kaap Gardafui.
17. Sokotra (Br.).
18. Lakkadiven (Br.).
19. Malediven (Br.).
20. Acht Graad kanaal.
21. Ceylon.
22. Colombo.
23. Sabang.
24. Straat van Malaka.
25. Belawan (Deli).
26. Singapore.
27. Java Zee.
28. Batavia (Tandjoengpriok).

Postvliegdienst A'dam—Batavia.

(Twee keer per week).

29. Schiphol.
30. Parijs.
31. Marseille.
32. Rome.
33. Route naar Athene.

(29–33: Route, indien de gewone route door weersomstandigheden ongunstig is.)

34. Gewone route van Schiphol naar:
35. Halle (Leipzig).
36. Boedapest.

36*a*. Belgrado.

37. Athene.
38. Matroe.
39. Kaïro.
40. Gaza.
41. Bagdad.
42. Bender Boesjir.
43. Djask.
44. Karatsji.
45. Jodhpoer.
46. Allahabad.
47. Calcutta.
48. Akyab.
49. Rangoen.
50. Bangkok.
51. Alor Star.
52. Singapore.
53. Batavia—Bandoeng.

Mailtreinen.

54. Java-express over Bazel—Keulen naar Amsterdam.
55. Rotterdam Lloyd Rapide over Lyon—Parijs—Brussel naar Rotterdam.

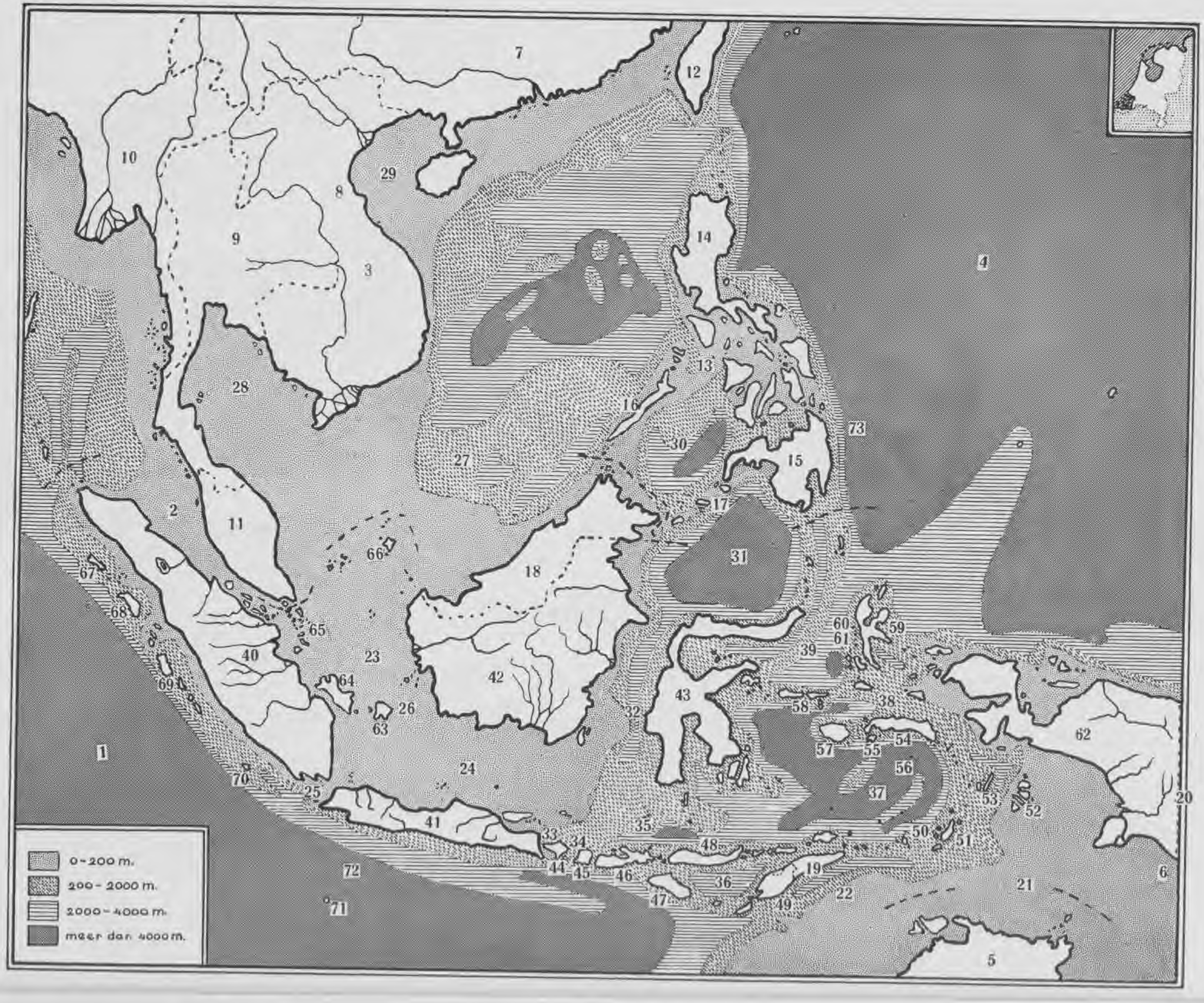
0-200 m.
200 - 2000 m.
2000 - 4000 m.
meer dan 4000 m.
7
12
10
29
8
9
14
4
3
13
28
16
73
30
27
15
2
17
11
31
66
18
67
68
59
60
61
65
39
40
23
43
64
26
42
58
32
38
63
57
55
54
62
1
24
56
37
70
25
53
52
20
41
33
34
35
50
51
48
44
45
46
19
36
72
47
22
21
6
71
49
5

Kaart 10. Nederlands Oost-Indië.

Grootte: 60 × Ned. - Bevolking: 63 mill. inwoners.

Begrenzing.

1. Indische Oceaan.
2. Str. van Malaka.
3. ZO. Azië.
4. Grote Oceaan.
5. Australië.
6. Torresstraat.

Omgeving.

7. Z. China.
8. Indo-China (Fr.).
9. Siam.
10. Birma. } Br.
11. Malaka. } Br.
12. Formosa of Taiwan (Jap.).

Niet tot Nederland behoren:

13. Philippijnen (zelfstandig).
14. Loezon.
15. Mindanao.
16. Palawan.
17. Jolo of Soeloe eil.
18. Br. Noord Borneo.
19. O. Timor (Port.).
20. O. Nieuw Guinee (C.o.A.).

Vlakzeeën.

21. Sahoel plat.
22. Timor zee (diep).
23. Soenda plat.
24. Java zee.
25. Straat Soenda.
26. Straat Karimata.
27. Z. Chinese zee.
28. Golf van Siam.
29. Golf van Tonkin.

Diepzeeën.

30. Mindoro zee.
31. Celebes zee.
32. Str. Makassar.
33. Str. Bali.
34. Str. Lombok.
35. Flores zee.
36. Sawoe zee.
37. Banda zee.
38. Ceram zee.
39. Molukse zee.

Grote Soenda eil.

40. Sumatra.
41. Java.
42. Borneo.
43. Celebes.

Kleine Soenda eil.

44. Bali.
45. Lombok.
46. Soembawa.
47. Soemba.
48. Flores.
49. Timor.

50. de Grote Oost.
51. Tanimbar eil.
52. Aroe eil.
53. Kei eil.
54. Ceram.
55. Ambon.
56. Banda.
57. Boeroe.
58. Soela eil.
59. Halmahera.
60. Ternate.
61. Tidore.
62. Nieuw Guinee.
63. Billiton. } Tin.
64. Bangka. } Tin.
65. Riouw-Lingga arch.
66. Natoena.
67. Babi.
68. Nias.
69. Mentawei-eil.
70. Enggano.
71. Christmas eil. (Br.).
72. Soenda-trog.
73. Philippijnen-trog met de grootste diepte van de zee: 10.800 m.

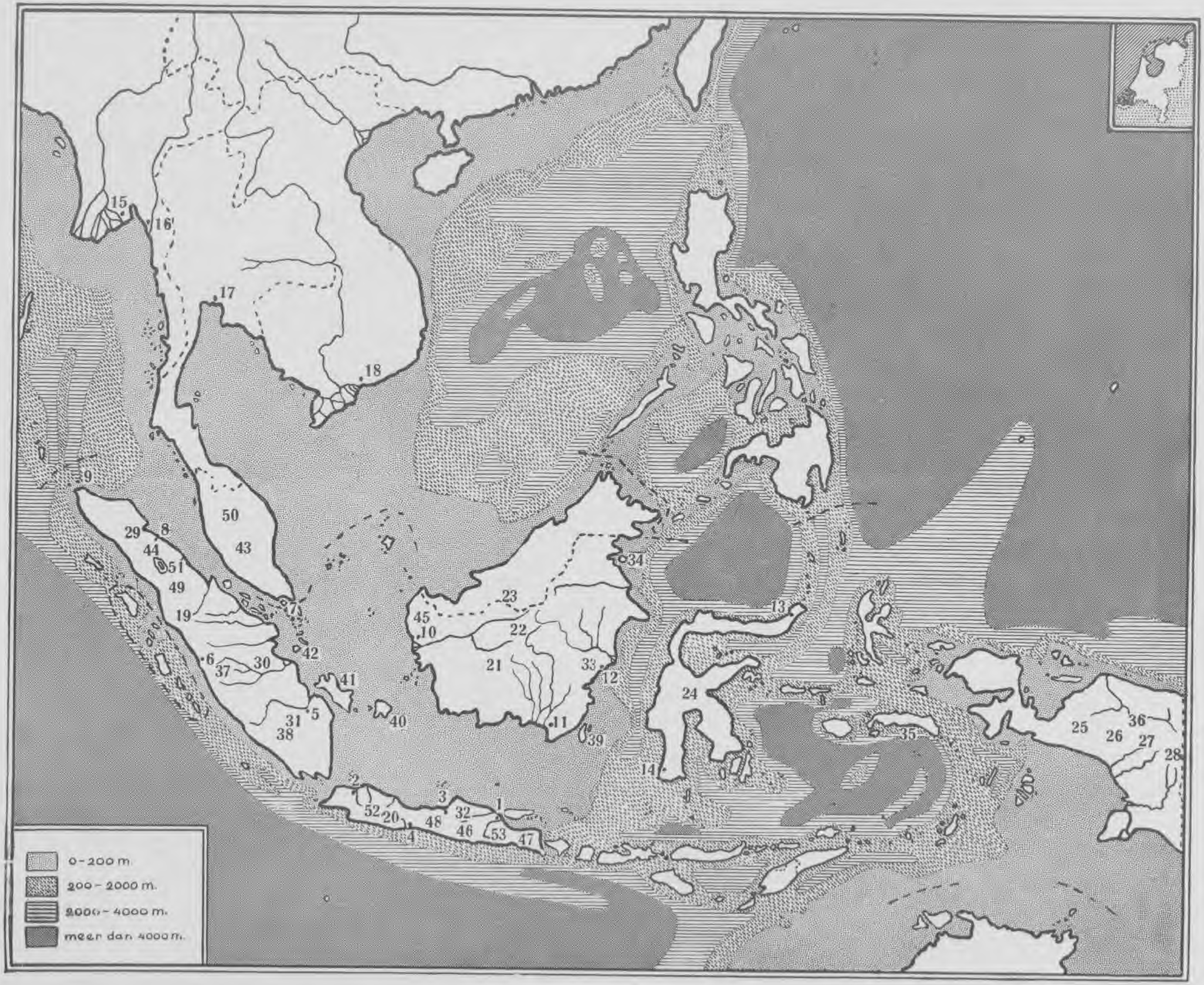
0-200 m.
200 - 2000 m.
2000 - 4000 m.
meer dan 4000 m.

Kaart 11. Havens en productiegebieden.

Havens.

1. Soerabaja.
2. Batavia (Tandjoengpriok).
3. Semarang.
4. Tjilatjap.
5. Palembang.
6. Padang (Emmahaven).
7. Singapore (Br.).
8. Belawan } Concurrenten van
9. Sabang } Singapore.
10. Pontianak.
11. Bandjermasin.
12. Balikpapan.
13. Manado.
14. Makassar.

Rijsthavens A. Indië.

15. Rangoen.
16. Moulmein.
17. Bangkok.
18. Saigon.

Gebergten.

19. Boekit Barisan.
20. Preanger.
21. Schwaner geb.
22. Müller-geb.
23. Boven-Kapoeas geb.
24. Bergland van Centraal-Celebes (ijzer).
25. Sneeuwgebergte.
26. Carstensz-toppen (ruim 5000 M., hoogste top van Indië).
27. Wilhelmina-top.
28. Juliana-top.

Petroleum-gebieden.

29. Perlak en Langkat.
30. Djambi-gebied.
31. Moesi-gebied.
32. N. Kalksteengebergte.
33. Balikpapan.
34. Tarakan.
35. Ceram.
36. Toekomstig petroleumgebied van Nieuw Guinee (in exploratie).

Steenkoolgebieden.

37. Oembilinvelden.
38. Boekitasem
39. P. Laoet.

Tinproducenten.

40. Billiton.
41. Bangka.
42. Singkep.
43. Malaka (eerste producent der wereld).

Tabakleveranciers.

44. Deli.
45. Borneo.
46. Vorstenlanden.
47. Oosthoek van Java.

Rubberproducenten.

48. Java.
49. Sumatra (eerste producent van Indië).
50. Malaka (eerste wereldproducent).

Andere cultuurgebieden.

51. S.O.K. (koffie, thee).
52. Preanger (thee, kina).
53. Midden en O. Java (suiker en koffie).

0-200 m.
200-2000 m.
2000-4000 m.
meer dan 4000 m.

Kaart 12. Bevolking.

Op Sumatra:

1. de Atjehers.
2. de Gajo's en Alas.
3. de Bataks.
4. de Menangkabauers.
5. de Zuid-Sumatranen.
6. de Kust-Maleiers.
7. de Koeboes (restvolk).
8. de Niassers en Mentaweiers.

Op Java:

9. de Soendanezen.
10. de Javanen.
11. de Madoerezen.
12. de Tenggerezen.
13. de Badoejs.

Op Borneo:

14. de Dajaks.
15. de Poenans. (restvolk).
16. de Kust-Maleiers.
17. de Bandjarezen.

Op Celebes:

18. Makassaren en Boeginezen.
19. de Toradja's.
20. de Minahassers.
21. de Toala's (restvolk).

Op de Kleine Soenda-eil.:

22. de Baliërs.
23. Sassaks en Baliërs.
24. Bewoners van Soembawa en Flores.
25. de Soembanezen.
26. de Timorezen.

Op de Molukken:

27. de Alfoeren (mengras).

Op Nieuw-Guinee:

28. de Papoea's.
29. de Pĕsĕchems. } restvolken.
30. de Tapiro. }

Kaart 13. Java I.

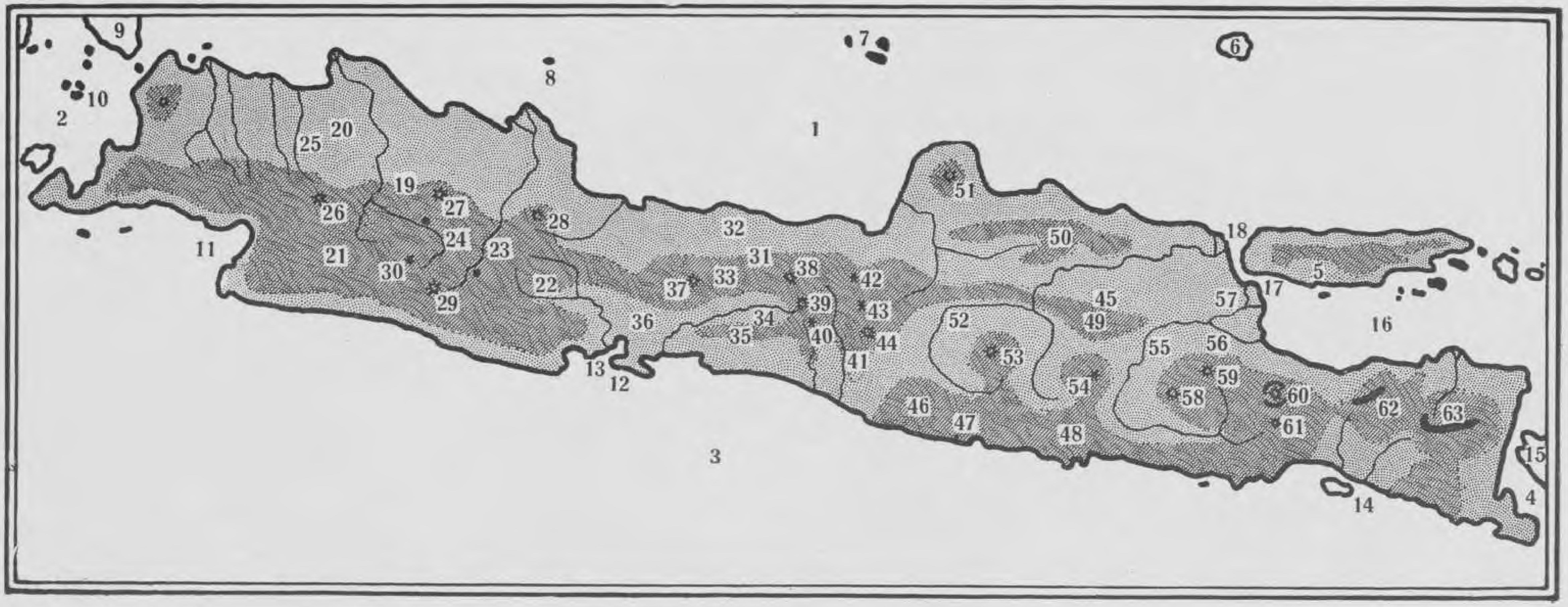

Grootte: 4 × Ned. - Bevolking: 42 mill. inw. - Dichtheid: 325 per km².

Begrenzing.

1. Java zee (ondiep).
2. Straat Soenda.
3. Indische Oceaan (diep).
4. Str. Bali.

Omgeving.

5. Madoera.
6. Bawean.
7. Karimoendjawa eil.
8. Boompjes eil.
9. Sumatra (Lamp. distr.).
10. Krakatau-groep (vulk.).
11. Wijnkoopsbaai.
12. Noesa Kambangan.
13. Kinderzee (Segara anakan).
14. Noesa Baroeng.
15. Bali.
16. Str. Madoera.
17. Oostgat.
18. Westgat.

Landschappen, enz.

19. WEST-JAVA.
20. Brede laagvlaktestrook met vlakke N. kust.
21. Preanger met steile Z. kust.
22. Tjitandoej (taalscheiding).
23. Tjimanoek met meervlakte van Garoet.
24. Tjitaroem met meervlakte van Bandoeng.
25. Tjiliwoeng.
26. G. Gede.
27. G. Tangkoebanpraoe.
28. G. Tjareme.
29. G. Papandajan.
30. G. Malabar met radiostation.
31. MIDDEN-JAVA.
32. Smalle laagvlaktestrook met vlakke N. kust.
33. Bergketen van M. Java.
34. K. Serajoe met Serajoevlakte.
35. Z. Serajoe-gebergte.
36. Vlakte van Banjoemas met vlakke Z. kust.
37. G. Slamet.
38. G. Praoe.
39. G. Soendoro.
40. G. Soembing.
41. K. Progo.
42. G. Oengaran.
43. G. Merbaboe.
44. G. Merapi.
45. OOST-JAVA.
46. G. Sewoe of Duizend gebergte.
47. Rongkob (vogelnestjes).
48. G. Kidoel of Zuidergebergte.
49. G. Kendeng.
50. N. Kalksteengebergte, zich voortzettend op Madoera.
51. G. Moerjo.
52. K. Solo.
53. G. Lawoe.
54. G. Wilis.
55. K. Brantas.
56. K. Porong.
57. K. Soerabaja.
58. G. Keloed.
59. G. Ardjoeno.
60. Tengger-geb. met de G. Bromo.
61. G. Semeroe.
62. Ijang geb. } met meerdere
63. Idjenplateau. } vulkanen.

Kaart 14. Java II.

Havens.

1. Soerabaja (O. Java).
2. Tandjoengpriok (W. Java).
3. Semarang.
4. Tjilatjap (Z. kust).

West-Java.

5. Batavia (zetel gouvernement).
6. Bandoeng (meervlakte).
7. Radio Malabar (Bandoeng).
8. Garoet (meervlakte).
9. Tasikmalaja.
10. Cheribon (rijsthaven).
11. Indramajoe.
12. Pamanoekan en Tjiasemlanden (particuliere landerijen).
13. Meester Cornelis.
14. Buitenzorg.
15. Lebak.
16. Soekaboemi.

Midden-Java.

17. Tegal.
18. Pekalongan.
19. Rembang.
20. Blora (petroleum).
21. Tjepoe (stapelplaats voor djatihout).
22. Poerwokerto.
23. Banjoemas.
24. Poerbolinggo.
25. Poerworedjo.
26. Magelang.
27. Boroboedoer. } tempels.
28. Tjandi Mendoet. } Boeddhistische

Vorstenlanden.

29. Jogjakarta (Jogja).
30. Rongkob.
31. Soerakarta (Solo).
32. Klaten.

Oost-Java.

33. Ngawi.
34. Madioen.
35. Kediri.
36. Malang.
37. Modjokerto.
38. Pasoeroean.
39. Probolinggo.
40. Bondowoso.
41. Djember.
42. Banjoewangi.
43. Pamekasan.
44. Soemenep.

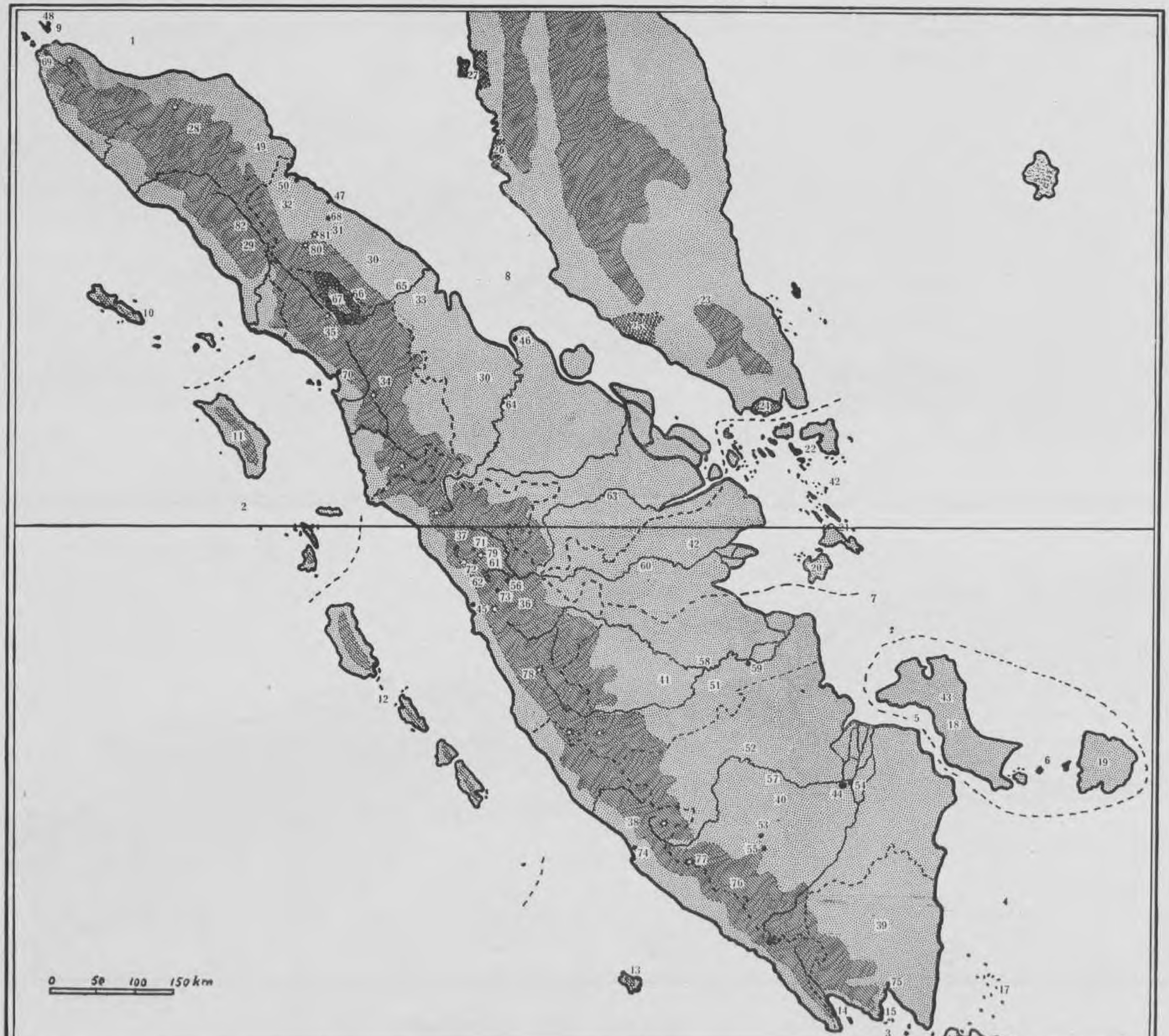
0 50 100 150 km

Kaart 15. Sumatra.

Grootte : 13 × Ned. - Bevolking : ruim 8 mill. inw.

Begrenzing.

1. Andamanse zee.
2. Indische Oceaan.
3. Str. Soenda.
4. Java zee.
5. Str. Bangka.
6. Gaspar straten.
7. Soenda zee.
8. Str. Malaka.

Omgeving.

9. Poeloe We met kolenbunkerstation Sabang.
10. P. Babi.
11. P. Nias.
12. Mentawei-eil.
13. Enggano.
14. Keizersbaai.
15. Lampongbaai.
16. Java.
17. Duizend-eil.
18. Bangka. } De tin-eilanden.
19. Billiton. } De tin-eilanden.
20. Singkep. } De tin-eilanden.
21. Lingga-arch.
22. Riouw-arch.
23. Schiereiland Malaka (Br.).
24. Singapore. } De Straits Settlements.
25. Malaka. } De Straits Settlements.
26. Dindings. } De Straits Settlements.
27. P. Pinang. } De Straits Settlements.

Staatkundige indeling.

28. Gouv. Atjeh en onderhorigheden, met:
29. Gajo- en Alaslanden.
30. Gouv. Sumatra's Oostkust, met:
31. Deli en Serdang.
32. Langkat (petroleum).
33. Asahan.
34. Res. Tapanoeli, met:
35. Bataklanden.
36. Res. Sum. Westkust, met:
37. Padangse Bovenlanden.
38. Res. Benkoelen.
39. Lampoengse Distrikten.
40. Res. Palembang.
41. Res. Djambi.
42. Res. Riouw en onderhorigheden.
43. Res. Bangka en onderhorigheden.

Havens.

44. Palembang.
45. Padang met Emmahaven.
46. Bagan si Api Api (vissershaven).
47. Belawan Deli.
48. Sabang.

Petroleumvindplaatsen.

49. Perlak.
50. Langkat met uitvoerhavens Pankalanbrandan en Pankalansoesoe.
51. Djambi-gebied.
52. Moesi-gebied.
53. Moearaenim.
54. Pladjoe: raffinaderijen en uitvoer.

Steenkolenvindplaatsen.

55. Boekit asem.
56. Oembilinvelden met Sawahloento.

Rivieren enz.

57. Moesi met Palembang.
58. Batanghari.
59. Djambi.
60. Koeantan (Inderagiri).
61. Oembilin.
62. Meer v. Singkarah.
63. Kampar.
64. Rokan.
65. Asahan.
66. Toba meer.
67. Samosir (eiland).

Steden.

68. Medan (SOK.).
69. Koetaradja.
70. Sibolga.
71. Fort de Kock.
72. Padangpandjang.
73. Solok.
74. Benkoelen.
75. Teloekbetoeng.

Bergland en Vulkanen.

76. Boekit Barisan.
77. Dempo.
78. Kerintji.
79. Marapi.
80. Sinaboeng.
81. Sibajak.
82. Lengtedal van de Alas-rivier.

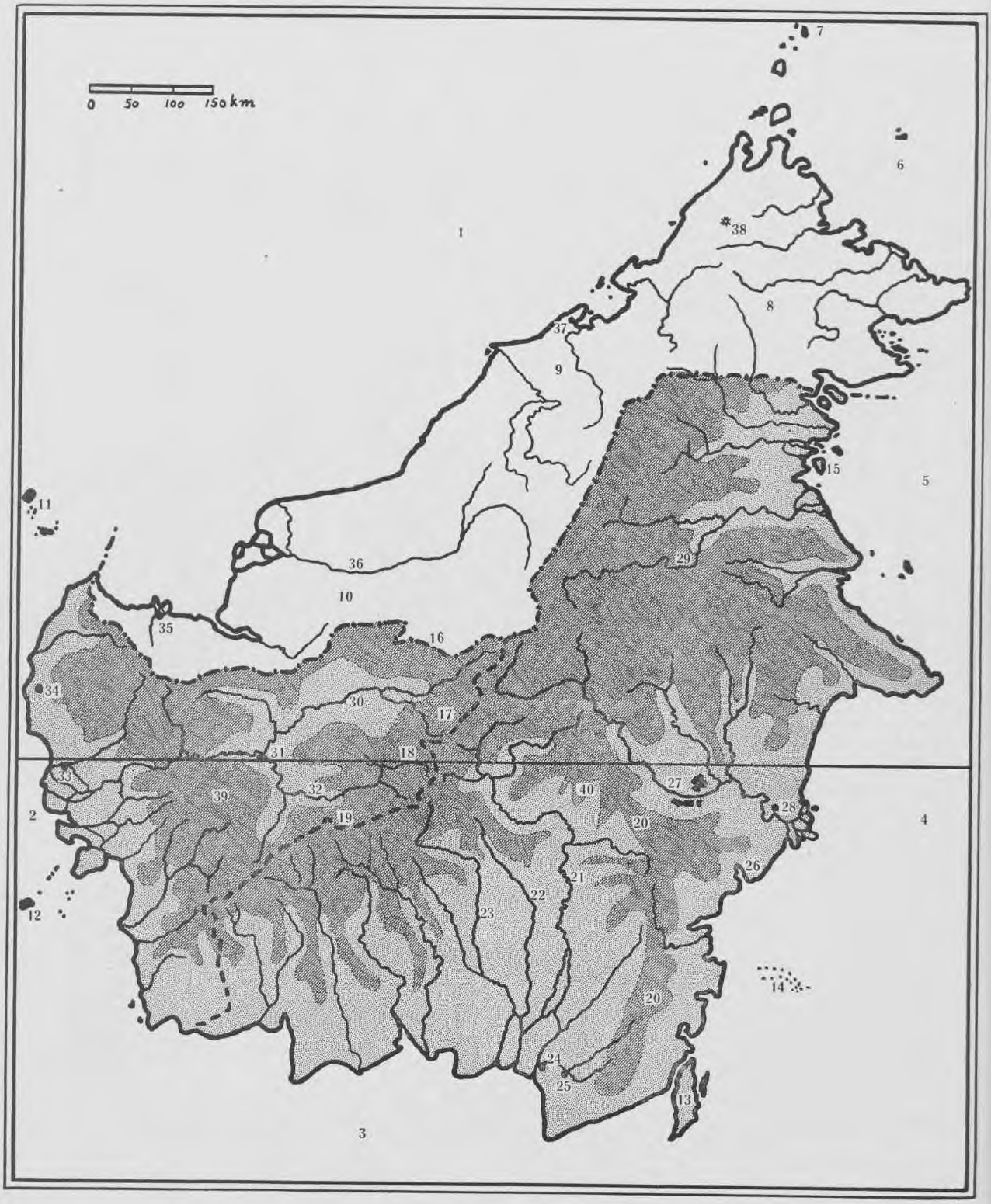
0 50 100 150 km
1
2
3
4
5
6
7
8
9
10
11
12
13
14
15
16
17
18
19
20
21
22
23
24
25
26
27
28
29
30
31
32
33
34
35
36
37
38
39
40

Kaart 16. Borneo.

Grootte: 16 × Ned. ('t Ned. gedeelte.) - Bevolking: 2 mill. inwoners.

Begrenzing.

1. Z. Chinese zee.
2. Str. Karimata.
3. Java zee.
4. Str. Makassar.
5. Celebes zee.
6. Soeloe zee.

Omgeving.

7. Philippijnen (zelfstandig).
8. Brits N. Borneo.
9. Broenai.
10. Serawak.
11. Z. Natoena.
12. P. Karimata.
13. P. Laoet (steenkool).
14. Kl. Paternoster-eil. (koraal-eil.).
15. P. Tarakan (petroleum).

Gebergten.

16. Boven-Kapoeas gebergte.
17. Müller-gebergte.
18. Madi-gebergte.
19. Schwaner-gebergte.
20. Meratoes-gebergte.

Rivieren, Plaatsen, enz.

21. Barito.
22. Kl. Dajak-rivier.
23. Gr. Dajak-rivier.
24. Bandjermasin.
25. Martapoera (diamant).
26. Balikpapan (petroleum).
27. Mahakam of Koetai-rivier.
28. Samarinda.
29. Kajan-rivier.
30. Kapoeas-rivier.
31. Sintang.
32. Melawi-rivier.
33. Pontianak.
34. Singkawang.

Brits Noord-Borneo.

35. Serawak.
36. Redjang.
37. Broenai.
38. Kinibaloe (hoogste top).

Administratieve indeling.

39. Westerafdeling van Borneo.
40. Zuider- en Oosterafdeling van Borneo.

1
12
11
37
38
13
39
40
6
21
10
5
2
28
34
41
35
27
20
22
26
19
7
25
36
24
8
23
42
4
9
29
30
32
31
14
16
43
33
17
18
15
3

Kaart 17. Celebes.

Grootte: 5 ½ × Ned. - Bevolking: 4 mill. inwoners.

Begrenzing.

1. Celebes zee.
2. Str. Makassar.
3. Flores zee.
4. Banda zee.
5. Molukse zee.

Omgeving.

6. Golf van Gorontalo of Tomini.
7. Golf van Tolo.
8. Golf van Bone.
9. Golf van Mandar.
10. Paloebaai.
11. Stromenkaap.
12. Noordkaap.
13. Borneo.
14. Spermonde arch. (koraal).
15. P. Salajar.
16. P. Moena.
17. P. Boeton.
18. Toekangbesi eil. (koraal).
19. Soela-eil.
20. Banggai-arch.
21. Schildpad-eil.

Staatkundige indeling.

22. Residentie Manado.
23. Gouv. Celebes en onderhorigheden.

Rivieren, Meren.

24. Towoeti meer.
25. Matana meer.
26. Poso meer.
27. Poso rivier.
28. Paloe.
29. Sidenreng meer.
30. Tempe meer.
31. Walanae.
32. Tjenrana.

Gebergten.

33. Lompobatang.
34. Molengraaff-geb.
35. Fennema-geb.
36. Verbeek-geb.
37. G. Klabat.

Havens, enz.

38. Manado.
39. Minahassa (landschap).
40. Gorontalo.
41. Poso.
42. Madjene.
43. Makassar.

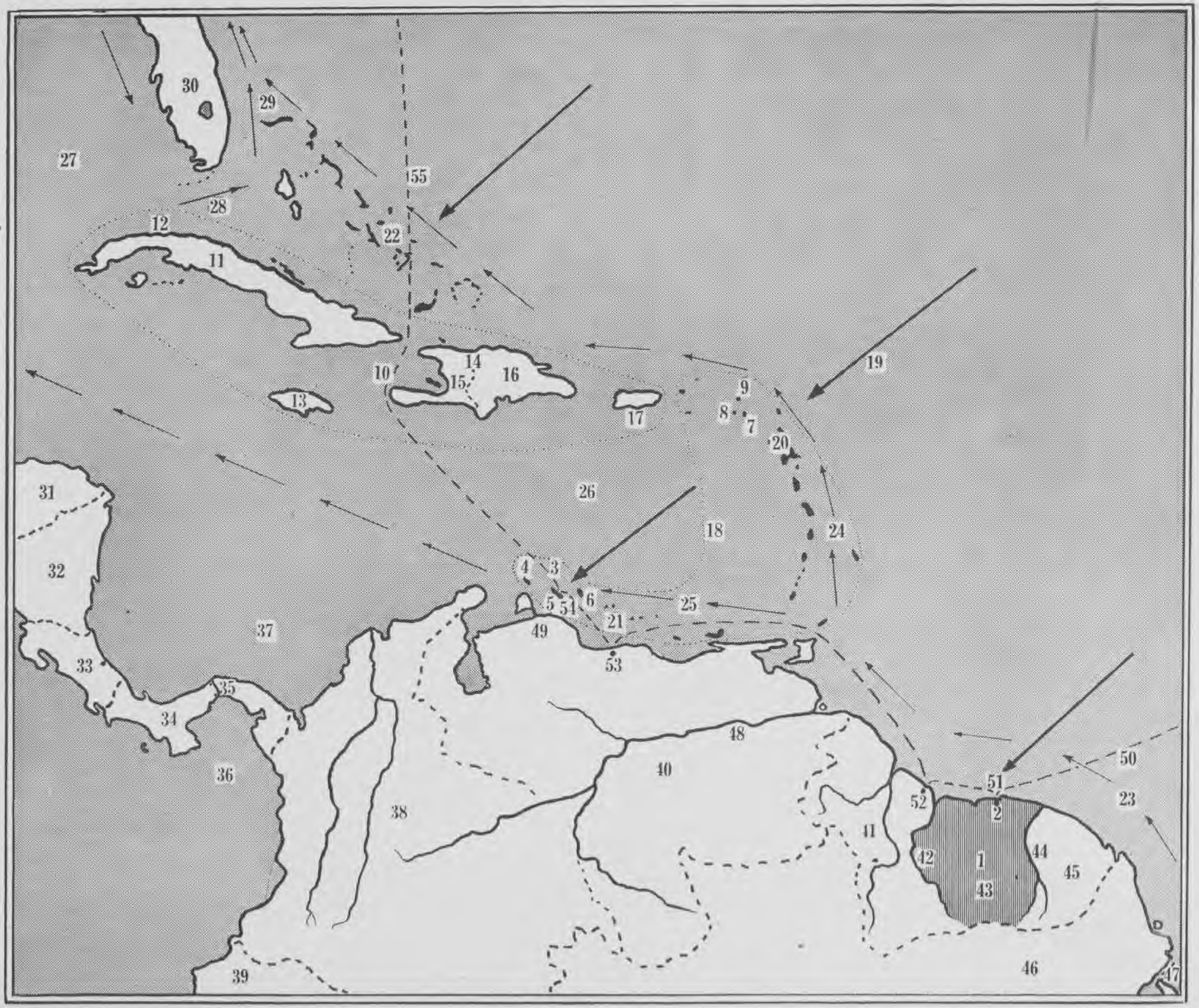

30
29
27
55
28
12
22
11
19
10
14
16
15
13
17
9
8
7
20
26
18
24
4
3
6
5
54
25
21
49
37
31
32
33
53
35
34
48
36
40
50
51
23
38
52
2
41
42
1
44
45
43
46
39
47

Kaart 18. West-Indië.

1. 't Gewest Suriname.
2. Hoofdstad Paramaribo.
3. 't Gewest Curaçao, bestaande uit:
4. Aruba.
5. Curaçao met Willemstad.
6. Bonaire.
7. St. Eustatius.
8. Saba.
9. St. Maarten (half Frans).

De West-Indische Archipel.

10. De Grote Antillen (hoog).
11. Cuba (tabak, suiker).
12. Havana.
13. Jamaica (bananen).
14. Haïti.
15. Republiek Haïti.
16. Republiek Domingo.
17. Portorico (tabak).
18. de Kleine Antillen.
19. de N.O. Passaat.
20. Eilanden boven de wind (hoog).
21. Eilanden beneden de wind (laag, koraalkalk).
22. Bahama eilanden (laag, koraaleilanden).

Zeestromen.

23. N. en Z. Equatoriale stroom.
24. Antillenstroom.
25. Caribische stroom.
26. Caribische zee.
27. Golf van Mexico.
28. Floridastroom.
29. Golfstroom.

Omgeving.

30. Schiereiland Florida (U.S.A.).
31. Honduras.
32. Nicaragua.
33. Costa Rica met de bananenhaven Limon.
34. Republiek Panama.
35. Panamakanaal met Colon en Panama.
36. Grote of Stille Oceaan.
37. Atlantische Oceaan.
38. Columbia.
39. Ecuador.
40. Venezuela.
41. Brits Guyana.
42. Corantijn.
43. Nederlands Guyana.
44. Marowijne.
45. Frans Guyana.
46. Brazilië.
47. Mond van de Amazone.
48. Orinoco.
49. Petroleumontginningen van Venezuela; de petroleum wordt geraffineerd op Curaçao en Aruba.
50. Suriname-lijn.
51. Paramaribo.
52. Georgetown (Br. Guyana).
53. La Guaira.
54. Curaçao.
55. Naar New York.

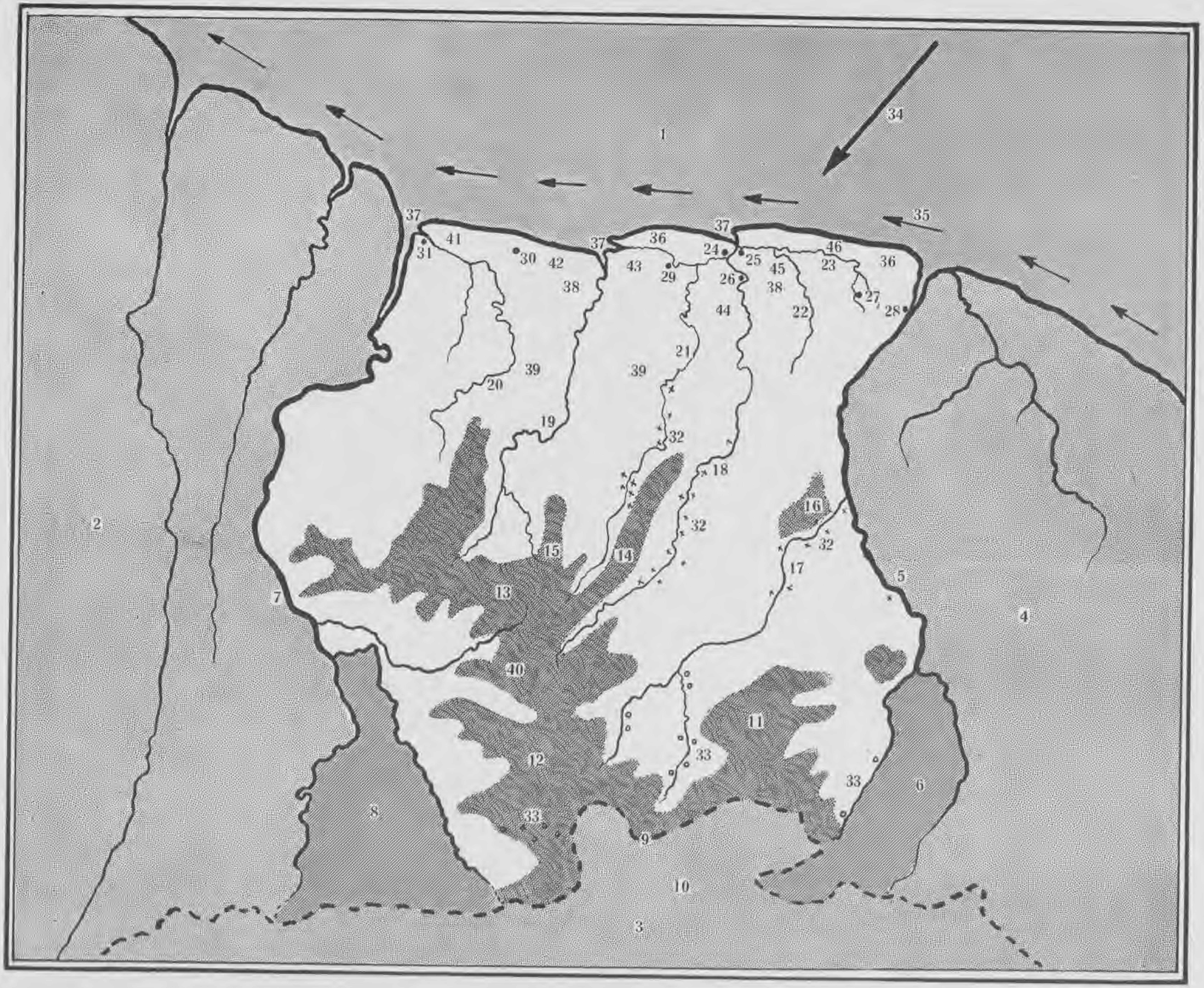
34
1
35
37
37
37
36
41
31
30
42
43
29
24
25
26
45
38
46
23
36
27
28
38
44
22
21
39
39
20
19
32
18
16
32
32
15
14
13
17
5
7
4
2
40
11
12
33
33
33
8
6
9
10
3

Kaart 19. Suriname of Nederlands Guyana.

5 × Nederland, 140.000 inwoners.

Begrenzing.

1. Atlantische Oceaan.
2. Brits Guyana of Demerara.
3. Brazilië.
4. Frans Guyana.

Natuurlijke grenzen.

5. Marowijne R.
6. Gebied tussen de bronrivieren, waarvan de grenzen nog niet zijn vastgesteld *.
7. Corantijn R.
8. Gebied tussen de bronrivieren, waarvan de grenzen nog niet zijn vastgesteld *.
9. Toemoek Hoemak geb.
10. Stroomgebied van de Amazone.

Overige gebergten.

11. Oranje-geb.
12. Eilerts de Haan geb.
13. Wilhelmina-keten.
14. Van Asch van Wijck geb.
15. Emmaketen.
16. Lely geb.

Rivieren.

17. Tapanahoni.
18. Suriname R.
19. Coppename R.
20. Nickerie R.
21. Saramacca.
22. Commewijne.
23. Cottica.

Steden.

24. Paramaribo (hoofdstad).
25. Nw. Amsterdam.
26. Domburg.
27. Moengo (bauxiet).
28. Albina (haven).
29. Groningen.
30. Friendship.
31. Nw. Nickerie.
32. Nederzetttingen der Bosnegers (*), vooral in de rivierdalen van 't heuvelland.
33. Nederzettingen der Indianen (o), vooral in 't bergland.

Natuurlijke landschappen, enz.

34. NO. Passaat.
35. N. Equatoriale Stroom.
36. Kustmoerassen (Zwampen).
37. Estuaria, door de zeestroom naar 't W. omgebogen.
38. Alluviale kustvlakte met plantages.
39. Savannen (zandvlakte).
40. Heuvel en bergland met zwaar bos (stijgingsregens), bosprodukten en terrein der goudzoekers.

Plantagedistrikten.

41. Nickerie.
42. Coronie.
43. Saramacca.
44. Suriname (distrikt).
45. Commewijne.
46. Marowijne.

---

* Uitgemaakt moet nog worden (door waarnemingen, metingen) welke van de twee bronrivieren als hoofdrivier zal moeten worden beschouwd.

INHOUD.

Kaart 1. Nederland, begrenzing, enz. . . . .
Kaart 2. Nederland, eilanden, enz. . . . .
Kaart 3. Nederland, natuurlijke landschappen . . . .
Kaart 4. Nederland, steden met bevolking . . . .
Kaart 5. Nederland, landbouw en veeteelt . . . .
Kaart 6. Nederland, mijnbouw en industrie . . . .
Kaart 7. Nederland, handel en verkeer . . . .
Kaart 8. Nederland, berichtenverkeer en luchtvaart . . . .
Kaart 9. Verbindingen met Indië . . . .
Kaart 10. Nederlands Oost-Indië, begrenzing, enz. . . . .
Kaart 11. Nederlands Oost-Indië, havens en productiegebieden . . . . . .
Kaart 12. Nederlands Oost-Indië, bevolking . .. .
Kaart 13. Java I . . . .
Kaart 14. Java II . . . .
Kaart 15. Sumatra . . . .
Kaart 16. Borneo . . . .
Kaart 17. Celebes . . . .
Kaart 18. West-Indië . . . .
Kaart 19. Suriname . . . .
Inhoud . . . .

REPETITIE-ATLAS I

omvat:

DE LANDEN VAN EUROPA EN DE WERELDDELEN

in 28 kaarten

Prijs *f* 2.10, gecart. *f* 2.25

De complete serie

„Kennis van Land en Volk"

door F. M. GESCHER bestaat uit:

Deel IA:	EUROPA, 124 blz. + 183 afb. 3e druk.	*f* 1.50—*f* 1.95
Deel IB:	DE WERELDDELEN, 122 blz. + 182 afb. 3e druk. . . .	*f* 1.50—*f* 1.95
Deel II:	NEDERLAND EN DE OVERZEESE GEWESTEN, 259 blz. + 323 afb. 2e druk	*f* 3.00—*f* 3.50
Deel III A:	ATMOSFEER EN HYDROSFEER, 101 blz. + 114 afb. .	*f* 1.60—*f* 2.10
Deel III B:	LITHOSFEER, 189 blz. + 362 afb.	*f* 3.25—*f* 3.75
Deel IV:	KOSMOGRAFIE, 157 blz. + 234 afb.	*f* 2.40—*f* 2.90

Beknopte Wereldgeografie

317 blz. + 422 afb. . . . *f* 3.75

'n Veel gebruikt leerboek voor scholen met 'n beperkt programma (3- of 4-jarige cursus).

Land en Volk van Indonesië

Lektuurboek voor de hogere klassen van middelbare en kweekscholen.

329 blz. . . . *f* 2.50—*f* 3.00

Indiese Vraagstukken in sociaal-ekonomies opzicht

110 blz., geïll. Gecart. *f* 1.20

Navigatie en Negotie

door JOS. KLEIJNTJENS en F. M. GESCHER

'n Geschiedenis der bestaansmiddelen in de loop der eeuwen voor handelsscholen.

313 blz. + 229 afb. . . . . *f* 2.90—*f* 3.40

X 19879-V

BIBLIOTHEEK VRIJE UNIVERSITEIT
3 0000 01001 8483